














CIRCUIT DE



CHIRY-OURSCAMP 14-18

PREMIER VILLAGE ALLEMAND SUR LA ROUTE DE PARIS





À DÉCOUVRIR SUR LE PARCOURS :

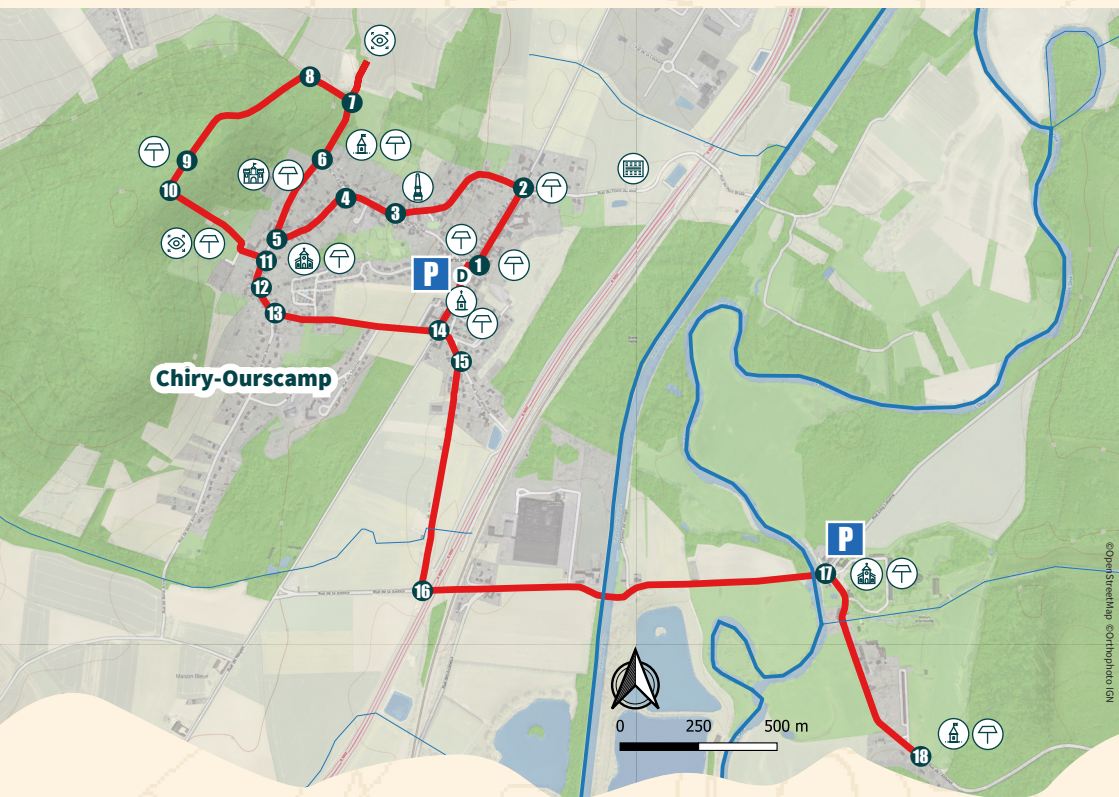
-  Pupitres d'interprétation
-  Tables d'orientation
-  Plaques explicatives de rue
-  Espace Mémorial des civils de la Première Guerre Mondiale
-  Monument aux morts
-  Église Notre-Dame de Chiry
-  Château Mennechet
-  Fortin allemand
-  Chapelle Sainte-Anne
-  Abbaye d'Ourscamp
-  Calvaires

INFORMATIONS :

-  Grande boucle (7 km) : suivre n°1 à n°18
-  Petite boucle (3,8 km) : suivre n°1 à n°14

BALISAGE :

-  Direction à suivre (continuer tout droit)
-  Mauvaise direction (ne pas prendre ce chemin)
-  Tourner à gauche (prendre la prochaine à gauche)
-  Tourner à droite (prendre la prochaine à droite)



ITINÉRAIRE :

Départ : Parking de la poste, « Place Jean Froissant ».

1 Traverser la D1032 et longer « la Rue Royale » sur la gauche. Tout droit.

[Hors-circuit : Espace mémoriel en hommage aux victimes civiles du premier conflit mondial dans l'Oise.]

2 Traverser à nouveau et tourner à gauche « Rue du Maraiquais ». Tout droit jusqu'au monument aux morts.

3 « Place des Tilleuls ». Tourner à droite.

4 « Place du Four ». Monter la « Rue de l'église » sur la gauche.

5 À l'église, tourner à droite « Rue du château ». Tout droit.

6 À l'intersection, emprunter le chemin de terre en face.

7 Au croisement, tout droit, puis revenir sur ses pas et tourner à droite pour reprendre le parcours. Gravier la côte jusqu'au sommet.

8 En haut du versant, suivre le chemin sur la gauche. Tout droit.

9 Au croisement, continuer tout droit.

10 150m plus bas, prendre le premier sentier à gauche, puis descendre « la Voirie Fouquier ».

11 Au bout de « la Rue du cimetière », tourner à droite « Rue du chêne ».

12 Au virage, continuer sur la gauche.

13 Au croisement, tourner à gauche et emprunter « la Rue de Mauconseil ».

14 **Petite boucle :** Traverser « la Rue Royale » puis à gauche pour rejoindre le point de départ.

Grande boucle : Traverser « la Rue Royale ». Tout droit « Rue du Lavoir ».

15 À l'intersection, tourner à droite « Rue des Douze Setiers ».

16 Au bout de la rue, prendre à gauche « Rue de la Justice », la D48. Tout droit jusqu'à « la Place Saint Eloi ».

17 « Place Saint Eloi ». Tourner à droite « Rue de l'Abbaye ».

18 Au calvaire, faire demi-tour pour rejoindre le point de départ.

Arrivée : Parking de la poste.